

ОПИСАНИЕ МЕСТОПОЛОЖЕНИЯ ГРАНИЦ**Публичный сервитут объекта «Газопровод низкого давления», кадастровый номер 50:12:0000000:53310**

(наименование объекта, местоположение границ которого описано (далее - объект))

Раздел 1**Сведения об объекте**

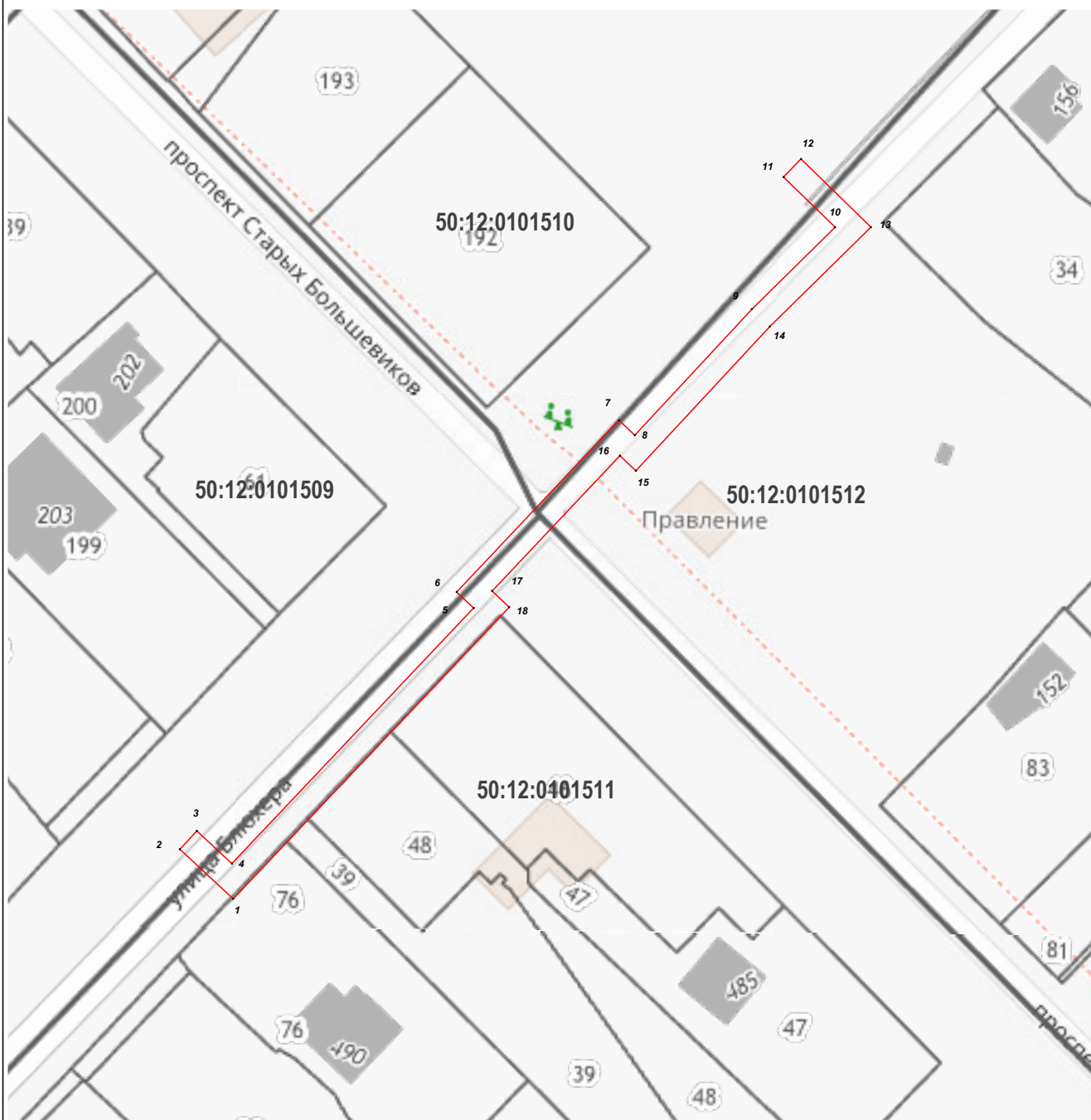
№ п/п	Характеристики объекта	Описание характеристик
1	2	3
1	Местоположение объекта	Московская область, городской округ Мытищи, г. Мытищи
2	Площадь объекта ± величина погрешности определения площади ($P \pm \Delta P$)	697 м ² ± 9 м ²
3	Иные характеристики объекта	Вид объекта реестра границ: Зона с особыми условиями использования территории Содержание ограничений использования объектов недвижимости в пределах зоны или территории: Публичный сервитут, для целей размещения линейных объектов системы газоснабжения, их неотъемлемых технологических частей. Срок установления 49 лет. Обладатель публичного сервитута: Акционерное Общество "Мособлгаз". Адрес: Московская обл, г. Одинцово, д. Раздоры, 1-й км Рублево-Успенского шоссе, д. 1, корп. Б. Электронная почта: info@mosoblgaz.ru

Раздел 2

Сведения о местоположении границ объекта





1. Система координат МСК-50, зона 2					
2. Сведения о характерных точках границ объекта					
Обозначение характерных точек границ	Координаты, м		Метод определения координат характерной точки	Средняя квадратическая погрешность положения характерной точки (Mt), м	Описание обозначения точки на местности (при наличии)
	X	Y			
1	2	3	4	5	6
1	490 671,31	2 206 732,24	Аналитический метод	0,10	—
2	490 679,22	2 206 723,73		0,10	
3	490 682,15	2 206 726,46		0,10	
4	490 676,93	2 206 732,06		0,10	
5	490 717,69	2 206 770,67		0,10	
6	490 720,26	2 206 767,96		0,10	
7	490 747,67	2 206 793,87		0,10	
8	490 745,28	2 206 796,39		0,10	
9	490 765,39	2 206 815,08		0,10	
10	490 778,44	2 206 828,39		0,10	
11	490 786,46	2 206 820,16		0,10	
12	490 789,32	2 206 822,95		0,10	
13	490 778,46	2 206 834,11		0,10	
14	490 762,60	2 206 817,95		0,10	
15	490 739,60	2 206 796,58		0,10	
16	490 742,01	2 206 794,03		0,10	
17	490 720,42	2 206 773,61		0,10	
18	490 717,85	2 206 776,32		0,10	
1	490 671,31	2 206 732,24	0,10		
3. Сведения о характерных точках части (частей) границы объекта					
1	2	3	4	5	6
—	—	—	—	—	—

Раздел 4
План границ объекта



Масштаб 1:1 000

Используемые условные знаки и обозначения:

-  7 - характерная точка границы зоны
-  - граница зоны
-  - граница земельного участка по сведениям ЕГРН
-  - граница кадастрового квартала по сведениям ЕГРН

Подпись _____



Дата « 5 » декабря 20 22 г.

Место для оттиска печати (при наличии) лица, составившего описание местоположения границ объекта